

Mit Bus und Bahn

Sie haben die Möglichkeit mit der Chiemgaubahn vom Priener Bahnhof Gleis 1a zur Station **06 Urschalling Bhf** zu fahren. Die Bahn fährt von 7-19 Uhr stündlich.

Die Buslinie 9494 des RVO bringt Sie bis nach Bachham, von dort aus können Sie ebenfalls in den Weg einsteigen. Genaue Informationen und Fahrpläne erhalten Sie im Kur- und Tourismusbüro oder am Bahnhof Prien.

WEITERE INFORMATIONEN UND AUSFÜHRLICHES KARTENMATERIAL ERHALTEN SIE IM KUR- UND TOURISMUSBÜRO:

Priener Tourismus GmbH
Kur- und Tourismusbüro Prien
Alte Rathausstraße 11
D-83209 Prien am Chiemsee
Tel.: +49 (0) 80 51 69 05-0
Fax: +49 (0) 80 51 69 05-40
E-Mail: info@tourismus.prien.de
www.tourismus.prien.de



Infotafel am Schützenhaus im Eichental, Station 10



_08 Siggerham – Schurff Marterl

Mord oder Unfall? Es wurde nie geklärt unter welchen Umständen Wilhelm IV. Schurff hier bei einem Sturz vom Pferd zu Tode kam.



_09 St. Salvator – Wallfahrtskirche

Wer Lust und noch die Kraft für einen kleinen Abstecher den Berg hinauf hat, sollte sich die sehenswerte Wallfahrtskirche nicht entgehen lassen, die anlässlich eines Wunders errichtet wurde.



_10 Eichental – Schützenhaus

Die Bilder auf den Schützenscheiben erzählen anschaulich von kleinen und großen Ereignissen in und um Prien. Erfahren Sie hier mehr von der Geschichte der Priener Feuerschützen.



_11 Prien – Marktplatz

Priens lebendiger Mittelpunkt hält bereits seit dem 15. Jhd. für jeden Besucher das Richtige bereit.



_12 Prien – Ortsteil Gries

Das historische Handwerkerviertel ist Priens Ruhepol und lädt entlang der Prien zu einem idyllischen Spaziergang ein.



_13 Prien – Chiemseemaler

Wie würde das Bild von Chiemseemaler Bartholomäus Wappmannsberger heute aussehen? Finden Sie es mit einem Blick durch den Bilderrahmen selbst heraus.



_14 Prien – Haus des Gastes

Prien war schon immer die Perle am Chiemsee! Hier im Haus des Gastes nimmt man sich stets aller Wünsche der Reisenden an.



_15 Prien – Beilhackparkplatz

... und auch hier kann's losgehen auf unsere spannende Entdeckungsreise durch Prien und Umgebung.



_16 Eichental – Fischweiher

Nicht nur im Chiemsee schwimmen Fische, sondern auch in der Prien und im Mühlbach. Hier stellen sie sich vor.



_17 Eichental – E-Werk

Das Industriedenkmal versorgt Prien bereits seit 1907 mit Strom. Für mehr Information ist Muskelkraft erforderlich.



_18 Eichental – 2. Wehr (Stein und Wasser)


Zum Abschluss laden wir Sie ein, sich den Elementen Wasser und Stein zu nähern.



Infotrommel am E-Werk, Station 17

PRIENER POSTKARTENWEG


Schicke mich an einen Freund!



Kleine Postkarten erhalten die Freundschaft

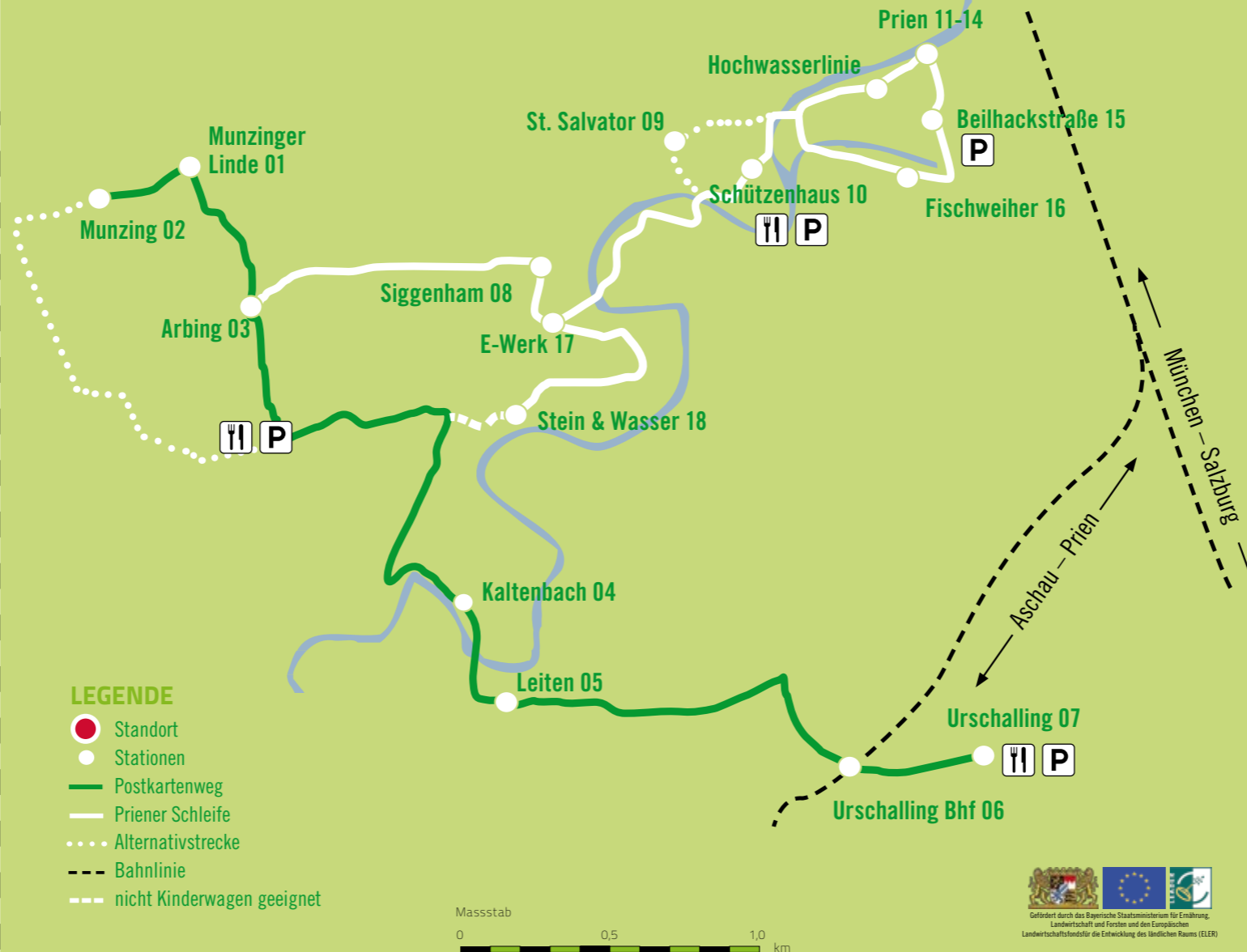
Trennen Sie die Postkarte einfach heraus und erzählen Sie Ihren Freunden, Verwandten oder Arbeitskollegen von diesem tollen Erlebnis.

Schicke mich an einen Freund!



Der Priener Postkartenweg

Der Priener Postkartenweg führt von der Munzinger Linde bis nach Urschalling. Die „Priener Schleife“ bietet die Möglichkeit schon in Prien loszuwandern und direkt vom Ort aus Interessantes zu erfahren. Mit den Alternativstrecken gibt es immer wieder Abwechslung.



Liebe Wanderer, liebe Gäste aus Nah und Fern,

Was ist die Fachwerkbauweise des Chiemgaus? Was bedeutet der Begriff ‚vicinus‘ und was hat der mit der Bahnlinie Prien-Aschau zu tun? Wer sind die Wolkenkratzer des Waldes?

Diese und andere Fragen zur reichen Kultur, Landschaft, Landwirtschaft, Flora und Fauna werden an 18 Stationen des Priener Postkartenweges anschaulich und teilweise interaktiv erklärt. So können Sie nicht nur Informationen zu heimischen Hölzern lesen, sondern diese auch ertasten oder sich Details zur ersten Stromversorgung Priens, dem E-Werk ‚erkurbeln‘.

- _01 Munzinger Linde – Begrüßungstafel**
... und los geht's mit unserer Übersichtskarte und Wissenswertem über die Bedeutung der Linde.
- _02 Munzing – Bundwerkstadt**
Die wichtigsten Fragen zum Bundwerk können Sie sich anhand eines interaktiven Frage- und Antwortspiels beantworten.
- _03 Arbing – Kapelle**
die liebevoll gestaltete Privatkapelle – ein Ort zum Innehalten.
- _04 Kaltenbach – Holz und Wald**
Tanne, Buche und Co. stellen sich hier persönlich vor.
- _05 Leiten – Obstwiese und Obstbrennerei**
Wer ist die Schädlingspolizei auf der Streuobstwiese? ... und viele andere Fragen beantwortet auch hier ein interaktives Frage- und Antwortspiel.
- _06 Urschalling – Bahnhof**
Wer genug gewandert ist, kann von hier mit der Chiemgau-Bahn zurück nach Prien fahren und weiß anschließend vielleicht sogar was der lateinische Begriff ‚vicinus‘ bedeutet.
- _07 Urschalling – St. Jakobus Kirche**
Wie eine Bildergeschichte erzählt der Freskenzyklus Szenen aus dem Alten und Neuen Testament. Schlüssel zur Kirche gibt's beim Mesnerwirt – einfach fragen!